Arkusz 23 (25)

MAPA DO CELÓW PROJEKTOWYCH

Oznaczenie kancelaryjne zgłoszenia pracy geodezyjnej	GK.6640.1230.2022	
Miejscowość	Ninków, Jabłonica Niska	
Jednostka ewidencyjna	Identyfikator	142301_2
	Nazwa	Borkowice
Obręby ewidencyjny	Identyfikator	142301_2.0006
	Nazwa	Ninków
	Identyfikator	142301_2.0004
	Nazwa	Jabłonica Niska
Skala mapy	1:500	
Nazwa układu współrzędnych	płaskich	PL-2000 strefa 7
	wysokości	PL-EVRF2007-NH
Oznaczenie zakresu pracy		
Sekcje	7.152.18.03.2, 7.152.18.04.1, 7.152.18.04.2, 7.152.18.05.1, 7.152.18.05.3, 7.153.18.20.2, 7.153.18.20.4, 7.153.18.23.1, 7.153.18.23.2, 7.153.18.23.4, 7.153.18.24.1, 7.153.18.24.3, 7.153.18.24.4, 7.153.18.25.1, 7.153.18.25.2, 7.153.18.25.3, 7.153.18.25.4, 7.153.19.16.1, 7.153.19.16.3	
Działki	zgodnie z mapą 18.05.2023 r.	

Małgorzata Woźniak
GEODETA UPRAWNIONY
zaśw. MGPiB nr 12477
nazwa i imię i nazwisko
data i podpis osoby reprezentującej wykonawcę

NIP 799-105-26-87 REG. 670611319
USŁUGI GEODEZYJNE
Małgorzata Woźniak
26-400 Przysucha, Janików ul. Główna 99
tel. (048) 675-23-36; kom. 692 575 545
nazwa i imię i nazwisko wykonawcy

Wykazane na niniejszej mapie granice nieruchomości wkreślono na podstawie ewidencji gruntów.
Nie wyklucza się istnienia w terenie innych nie wykazanych na mapie urządzeń podziemnych, które nie były zgłoszona do inwentaryzacji lub nie zostały odnalezione podczas wywiadu terenowego.
Treść, zakres oraz formę opracowania określa umowa pomiędzy zleceniodawcą a wykonawcą.

Poświadczam, że niniejszy dokument został opracowany w wyniku prac geodezyjnych i kartograficznych, których rezultaty zawiera operat techniczny pozytywnie zweryfikowany. Jednocześnie informuję, że jestem świadomy odpowiedzialności karnej za złożenie fałszywego oświadczenia.

Identyfikator zgłoszenia prac geodezyjnych	GK.6640.1230.2022
Organ służby geodezyjnej, który otrzymał zgłoszenie	Starosta Przysuski
Wykonawca prac geodezyjnych	Usługi Geodezyjne Małgorzata Woźniak
Numer oraz data sporządzenia dokumentu zawierającego wynik pozytywnej weryfikacji	P.1423.2023.804 05.07.2023 r.
Imię i nazwisko oraz nr uprawnień zawodowych kierownika prac	Małgorzata Woźniak nr uprawnień 12477

Małgorzata Woźniak
GEODETA UPRAWNIONY
zaśw. MGPiB nr 12477

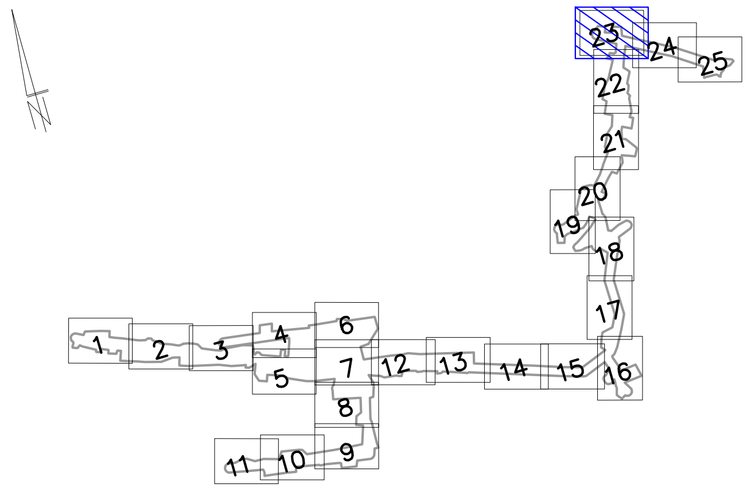

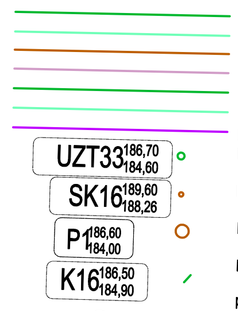

LEGENDA:
projektowana kanalizacja ciśnieniowa - metoda wykopowa
projektowana kanalizacja ciśnieniowa - metoda bezwykopowa
projektowane przyłącze grawitacyjne - metoda wykopowa
projektowane przyłącze grawitacyjne - metoda bezwykopowa
projektowane przyłącze ciśnieniowe - metoda wykopowa
projektowane przyłącze ciśnieniowe - metoda bezwykopowa
projwktowana kanalizacja deszczowa - zarurowanie rowu rurą perforowaną
projektowane urządzenie zbiornikowo - tłoczne DN800 PE

projektowana studnia kanalizacyjna DN630 PVC

projektowana pompownia ścieków P1 (etap II)

projektowany korek DN50 (do granicy działki)

projektowany trójnik DN200/DN50

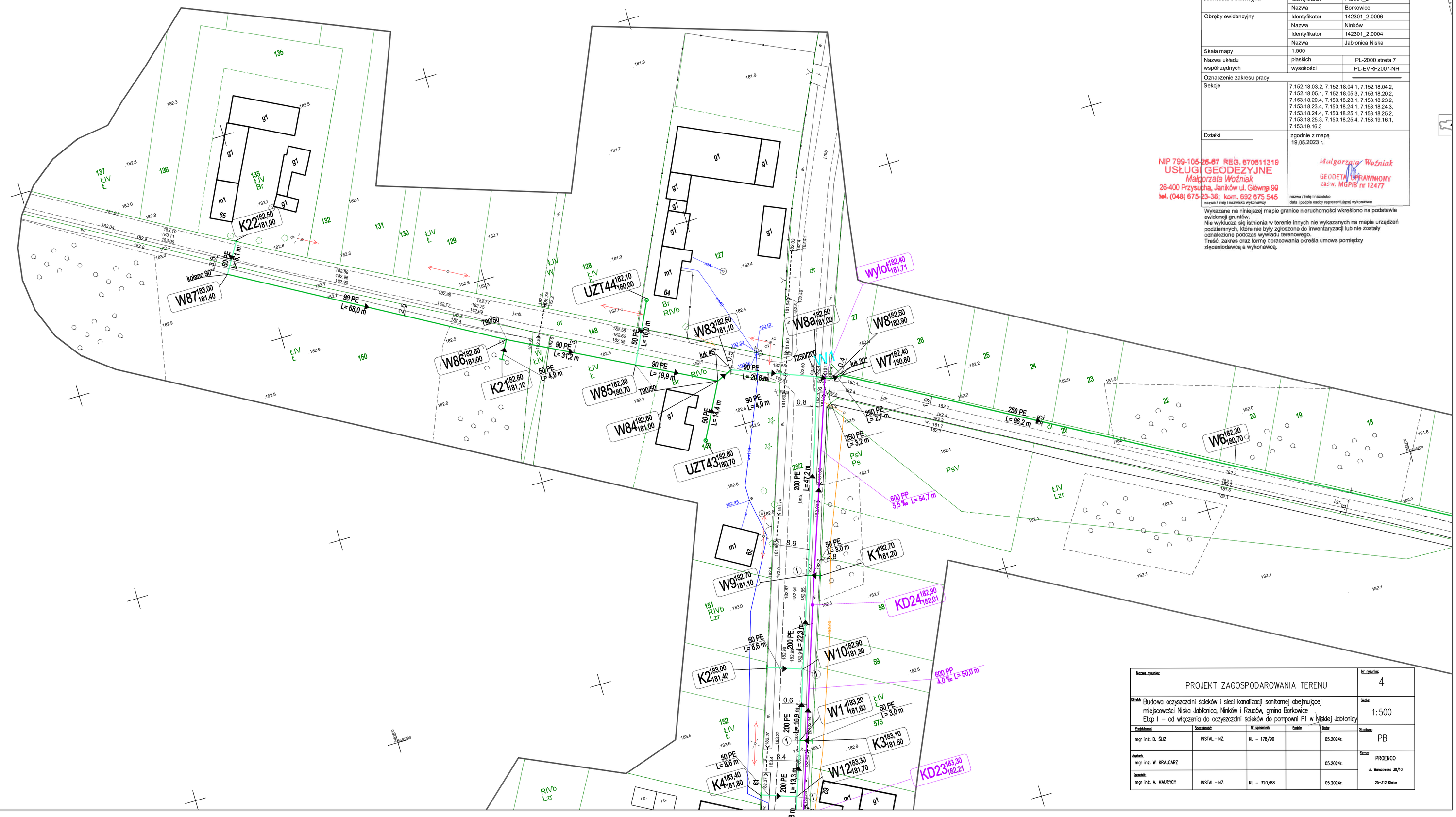

Arkusz 24 (25)

MAPA DO CELÓW PROJEKTOWYCH

Oznaczenie kancelaryjne zgłoszenia pracy geodezyjnej	GK.6640.1230.2022	
Miejscowość	Ninków, Jabłonica Niska	
Jednostka ewidencyjna	Identyfikator	142301_2
	Nazwa	Borkowice
Obręby ewidencyjny	Identyfikator	142301_2.0006
	Nazwa	Ninków
	Identyfikator	142301_2.0004
	Nazwa	Jabłonica Niska
Skala mapy	1:500	
Nazwa układu współrzędnych	płaskich	PL-2000 strefa 7
	wysokości	PL-EVRF2007-NH
Oznaczenie zakresu pracy		
Sekcje	7.152.18.03.2, 7.152.18.04.1, 7.152.18.04.2, 7.152.18.05.1, 7.152.18.05.3, 7.153.18.20.2, 7.153.18.20.4, 7.153.18.23.1, 7.153.18.23.2, 7.153.18.23.4, 7.153.18.24.1, 7.153.18.24.3, 7.153.18.24.4, 7.153.18.25.1, 7.153.18.25.2, 7.153.18.25.3, 7.153.18.25.4, 7.153.19.16.1, 7.153.19.16.3	
Działki	zgodnie z mapą 18.05.2023 r.	

NIP 799-105-26-87 REG. 670611319
USŁUGI GEODEZYJNE
Małgorzata Woźniak
26-400 Przysucha, Janików ul. Główna 99
tel. (048) 675-23-36; kom. 692 575 545
nazwa i imię i nazwisko wykonawcy

Małgorzata Woźniak
GEODETA UPRAWNIONY
zaśw. MGPiB nr 12477
nazwa i imię i nazwisko
data i podpis osoby reprezentującej wykonawcę

Wykazane na niniejszej mapie granice nieruchomości wkreślono na podstawie ewidencji gruntów.
Nie wyklucza się istnienia w terenie innych nie wykazanych na mapie urządzeń podziemnych, które nie były zgłoszona do inwentaryzacji lub nie zostały odnalezione podczas wywiadu terenowego.
Treść, zakres oraz formę opracowania określa umowa pomiędzy zleceniodawcą a wykonawcą.

Nazwa rysunku: PROJEKT ZAGOSPODAROWANIA TERENU					Nr rysunku: 4
Obiekt: Budowa oczyszczalni ścieków i sieci kanalizacji sanitarnej obejmującej miejscowości Niska Jabłonica, Ninków i Rzuców, gmina Borkowice. Etap I – od włączenia do oczyszczalni ścieków do pompowni P1 w Niskiej Jabłonicy					Skala: 1:500
Projektował:	Specjalność:	Nr uprawnień:	Podpis	Data	Studium:
mgr inż. D. ŚLIZ	INSTAL.–INŻ.	KL – 178/90		05.2024r.	PB
Asystent: mgr inż. W. KRAJCARZ				05.2024r.	Firma: PROENCO ul. Warszawska 30/70 25–312 Kielce
Sprawdził: mgr inż. A. MAURYCY	INSTAL.–INŻ.	KL – 320/88		05.2024r.	